


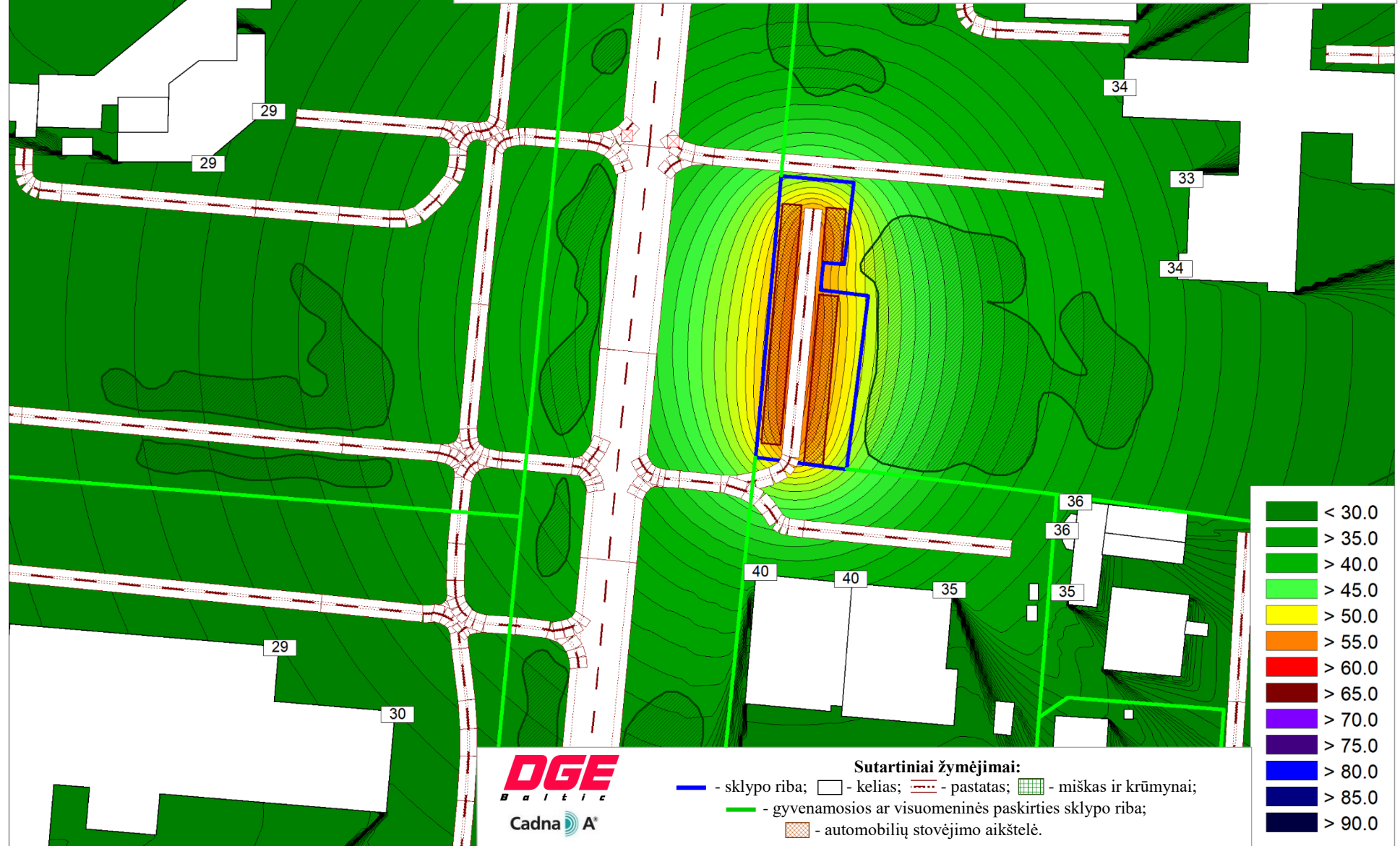
Priedas Nr. 5: 5-osios automobilių saugyklos (antžeminės aikštelės) ūkinės veiklos triukšmo sklaidos žemėlapiai



5-osios automobilių saugyklos (antžeminės aikštelės) ūkinės veiklos triukšmo sklaida

L_{dienos} ekvivalentinis triukšmo lygis dB(A) M1:1750

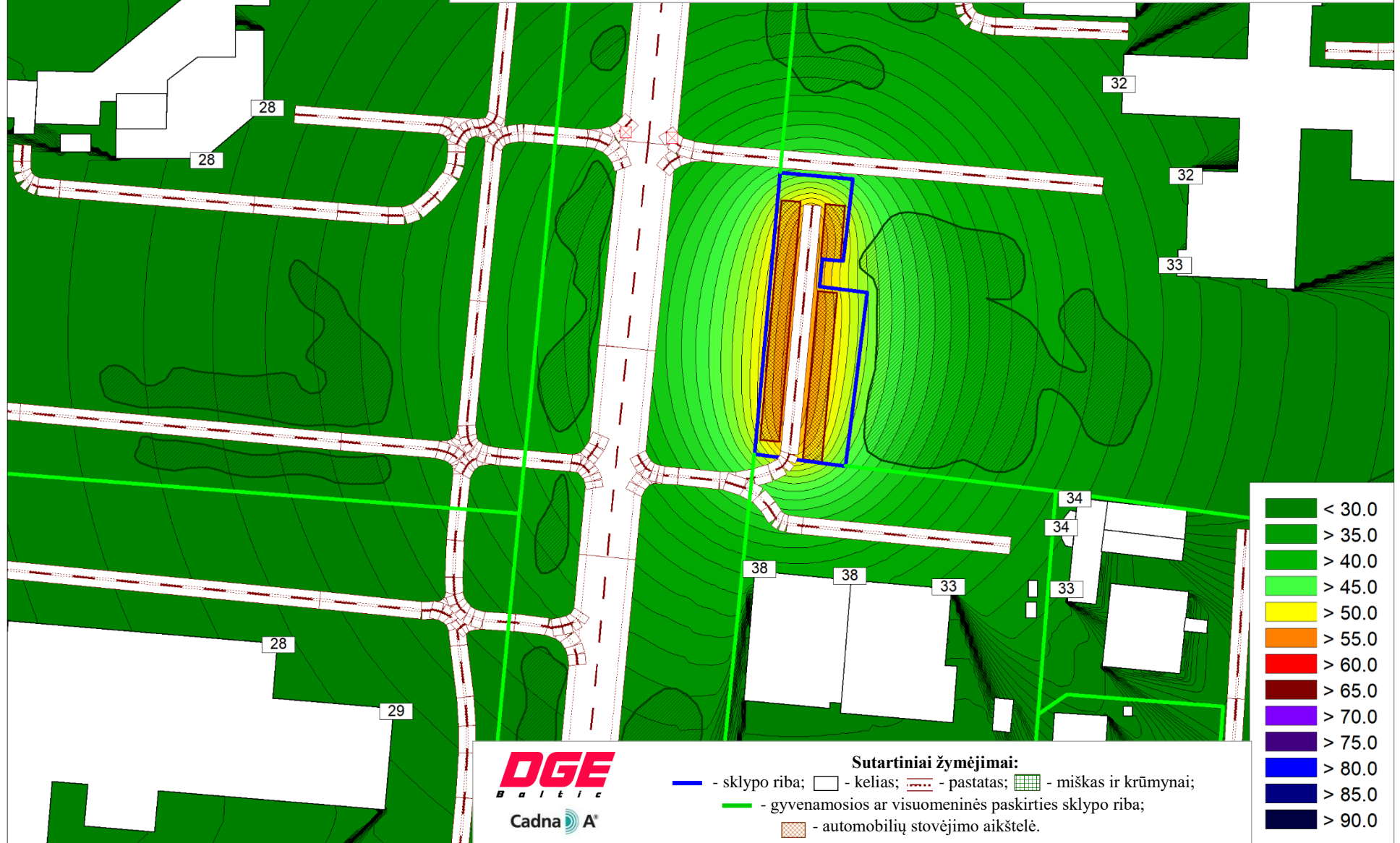
Triukšmo sklaidos skaičiavimo aukštis 4,0 m, sklaidos žingsnio dydis dx(m): 1; dy(m): 1



5-osios automobilių saugyklos (antžeminės aikštelės) ūkinės veiklos triukšmo sklaida

L_{dienos} ekvivalentinis triukšmo lygis dB(A) M1:1750

Triukšmo sklaidos skaičiavimo aukštis 4,0 m, sklaidos žingsnio dydis dx(m): 1; dy(m): 1



5-osios automobilių saugyklos (antžeminės aikštelės) ūkinės veiklos triukšmo sklaida

$L_{nakties}$ ekvivalentinis triukšmo lygis dB(A) M1:1750

Triukšmo sklaidos skaičiavimo aukštis 4,0 m, sklaidos žingsnio dydis dx(m): 1; dy(m): 1



DGE
B a l t i c

Cadna A

Sutartiniai žymėjimai:

- - sklypo riba; □ - kelias; - - - - - pastatas; ▨ - miškas ir krūmynai;
- - gyvenamosios ar visuomeninės paskirties sklypo riba;
- ▨ - automobilių stovėjimo aikštelė.

	< 30.0
	> 35.0
	> 40.0
	> 45.0
	> 50.0
	> 55.0
	> 60.0
	> 65.0
	> 70.0
	> 75.0
	> 80.0
	> 85.0
	> 90.0